

PROSPECTION MYCOLOGIQUE

**EFFECTUÉE LE 20.03.2026
A L'ÉCOMUSÉE D'ALSACE**

PAR :

**MARC JOLY ET ANTOINE BRESCIANI (LICHENS)
DANIEL DOLL (CHAMPIGNONS DIVERS)**

AVEC LA PARTICIPATION DE PHILIPPE DEFRANOUX

**LICHENS DÉTERMINÉS PAR MARC JOLY
(AVEC LA COLLABORATION DE ANTOINE BRESCIANI
SUR LE TERRAIN)**

2EME PARTIE :

LICHENS I-P

**Photos réalisées par Philippe DEFRANOUX
(sauf mentions contraires : Marc JOLY)**

(Espèces classées alphabétiquement par noms scientifiques)



Lecanora cenisia Ach., 1810 - Lecanorales - Lecanoraceae
Nouveauté pour l'Inventaire des Lichens (Première station de plaine)

(Lieu : sur roche « borne » - Place des Charpentiers - zone C6) (Réf. : Obs. 70 - photo 9498)



***Lecanora cenisia* Ach., 1810 - Lecanorales - Lecanoraceae**

(Lieu : roche « muret » à côté de la scierie - zone H6)

(Réf. Observation 76 - photo 9611)



***Lecanora chlarotera* Nyl., 1872 - Lecanorales - Lecanoraceae**

(Lieu : Forêt située à côté de la Tanière à proximité de la Place de jeux pour enfants zone vers I1) (Réf. : bâton 1- photo 9703)



***Lecidella elaeochroma* (Ach.) M. Choisy, 1950 - Lecanorales - Lecanoraceae**

(Lieu : sur arbre - forêt située derrière la déchetterie - zone entre J18 et N21)
(Réf. : Observation 91 - photo 9990)



***Lepra albescens* (Huds.) Hafellner, 2016 (INPN)**
Synonyme : *Pertusaria albescens* (Huds.) M. Choisy & Werner, 1932
Pertusariales - Pertusriaceae


Nouveauté pour l'Inventaire de la Fonge de l'Écomusée

(Lieu : sur roche - secteur des Monuments funéraires - zone I3/I4)
(Réf. Observation 87 - photo 9838)



***Lepraria incana* (L.) Ach., 1803 - Lecanorales - Cladoniaceae**

(Lieu : sur arbre - bois situé à côté de la Tanière à proximité de la Place de jeux pour enfants - zone vers I1) (Réf. : Observation 81 - photo 9745)



Melanelixia subaurifera
(Nyl.) O. Blanco, A. Crespo, Divakar, Essl., D. Hawksw. & Lumbsch, 2004
Lecanorales - Parmeliaceae

(Lieu : Forêt située à côté de la Tanière à proximité de la Place de jeux pour enfants
zone vers I1) (Réf. : Observation 99 - bâton 1)

(photo Marc JOLY)



***Ochrolechia androgyna* (Hoffm.) Arnold- Pertusariales - Ochrolechiaceae**

(Lieu : sur roche - secteur des Monuments funéraires -zone H4)

(Réf. : Observation 89 - photo 9878)



Opegrapha vermicellifera (Kunze) J.R. Laundon
Arthoniales - Roccellaceae

Nouveauté pour l'Inventaire des Lichens de l'Écomusée

(Thalle à lirelles, sans pycnides)

(Lieu : sur arbre - bois situé à côté de la Tanière à proximité de la Place de jeux pour enfants - zone vers I1) (Réf. Observation 79 - photo 9693)



***Opegrapha vermicellifera* (Kunze) J.R. Laundon**
Arthoniales - Roccellaceae

Thalle à pycnides, sans lirelles

(Lieu : sur arbre - forêt située derrière les déchets - zone entre J18 et N21)
(Réf. Observation 92 - photo 4) « Associé au n° 79 »



Peltigera rufescens (Weiss) Humb., 1793 - Peltigerales - Peltigeraceae

Nouveauté pour l'Inventaire des Lichens de l'Écomusée

(Lieu : sur sol - à côté de la passerelle située entre la Maison des pêcheurs et le Chemin de la Roselière - zone E2) (Réf. Observation 78 - photo 9669)




***Phaeophyscia endophoenicea* (Harm.) Moberg, 1977**
Caliciales - Physciaceae

(Lieu : secteur Charbonnier - zone L7) (Réf. Observation 103 - bâton 3 - photo 79)



***Phlyctis argena* (Spreng.) Flot., 1850 - Ostropales - Phlyctidaceae**

(Lieu : sur un morceau de bois mort - forêt située à côté de la Tanière à proximité de la Place de jeux pour enfants - zone vers I1) (Réf. : Observation 82 - photo 9760)



***Phlyctis argena* (Spreng.) Flot., 1850 - Ostropales - Phlyctidaceae**

(Lieu : forêt située derrière les déchets verts - zone entre J18 et N21)
(Réf. : Observation 95 - bâton 2)

(photo Marc JOLY)



***Physcia stellaris* (L.) Nyl., 1853 - Caliciales - Physciaceae
(morpho thalle maculé)**

(Lieu : forêt située à côté de la Tanière à proximité de la Place de jeux pour enfants
zone vers I1) (Réf. : Observation 101 -bâton 1- photo 9711)



***Physcia tenella* (Scop.) DC., 1805 - Caliciales - Physciaceae**

(Lieu : forêt située derrière les déchets verts - zone entre J18 et N21)
(Réf. : Observation 102 - bâton 2 - photo 50)



***Placynthium nigrum* (Huds.) Gray, 1821 - Peltigerales - Placynthiaceae**

Nouveauté pour l'Inventaire des Lichens de l'Écomusée

(Lieu : rocher « muret » à côté de la scierie - zone H6) (Réf. : Observation 76bis)

(Photo Marc JOLY)



***Pleurosticta acetabulum* (Neck.) Elix & Lumbsch, 1988**
Lecanorales - Parmeliaceae

Nouveauté pour l'Inventaire des Lichens de l'Écomusée

(Lieu : forêt située à côté de la Tanière à proximité de la Place de jeux pour enfants
zone vers I1) (Réf. : Observation 100 -bâton 1- photo 9698)




***Porpidia cinereoatra* (Ach.) Hertel & Knoph, 1984**
Lecideales - Lecideaceae

Nouveauté pour l'Inventaire des Lichens de l'Écomusée

(sur roche « borne »)

(Lieu : Place des Charpentiers - zone C6) (Réf. : Observation 71 - photo 9495)

(Deuxième observation alsacienne après Kruth, sous *ssp. cinereoatra*)



***Protoparmeliopsis muralis* (Schreb.) M. Choisy, 1929**

Synonyme : *Lecanora muralis* (Schreb.) Rabenh.

Lécanoïde des murs - Lecanorales - Lecanoraceae

« Apothécies brun clair »

**Nouveauté pour l'Inventaire des Lichens de l'Écomusée
(suite à une détermination ultérieure réalisée par Marc JOLY)**

(Lieu : roche devant la Gare « au-dessus de la cascade » - zone H7)

(Réf. : Observation 74 - photo 9569)




***Protoparmeliopsis muralis* (Schreb.) M. Choisy, 1929**
Synonyme : *Lecanora muralis* (Schreb.) Rabenh.
Lécanore des murs - Lecanorales - Lecanoraceae

« Apothécies brun clair »

(Lieu : roche devant la Gare « au-dessus de la cascade » - zone H7)

(Réf. : Observation 74 « suite » - photo 9574)



***Psilolechia lucida* (Ach.) M. Choisy, 1949 - Lecanorales - Psilolechiaceae**
Nouveauté pour l'Inventaire des Lichens de l'Ecomusée
(Lieu : sur roche - Monuments funéraires -zone I3/I4) (Réf. : Obs. 88 - photos 9855 - 9851)



***Punctelia borrieri* (Turner) Krog, 1982 - Lecanorales - Parmeliaceae**
(Lieu : sur un morceau de bois mort - forêt située à côté de la Tanière à proximité de la Place de jeux pour enfants - zone vers I1) (Réf. : Observation 84 - photo 9796)



***Punctelia jeckeri* (Roum.) Kalb, 2007 - Lecanorales - Parmeliaceae**

(Lieu : sur un morceau de bois mort - forêt située à côté de la Tanière à proximité de la Place de jeux pour enfants - zone vers I1) (Réf. : Observation 83 - photo 9773)



***Punctelia jeckeri* (Roum.) Kalb, 2007 - Lecanorales - Parmeliaceae**

(Lieu : sur un morceau de bois mort - forêt située à côté de la Tanière à proximité de la Place de jeux pour enfants - zone vers I1) (Réf. : Observation 83 « suite » - photo 9780)